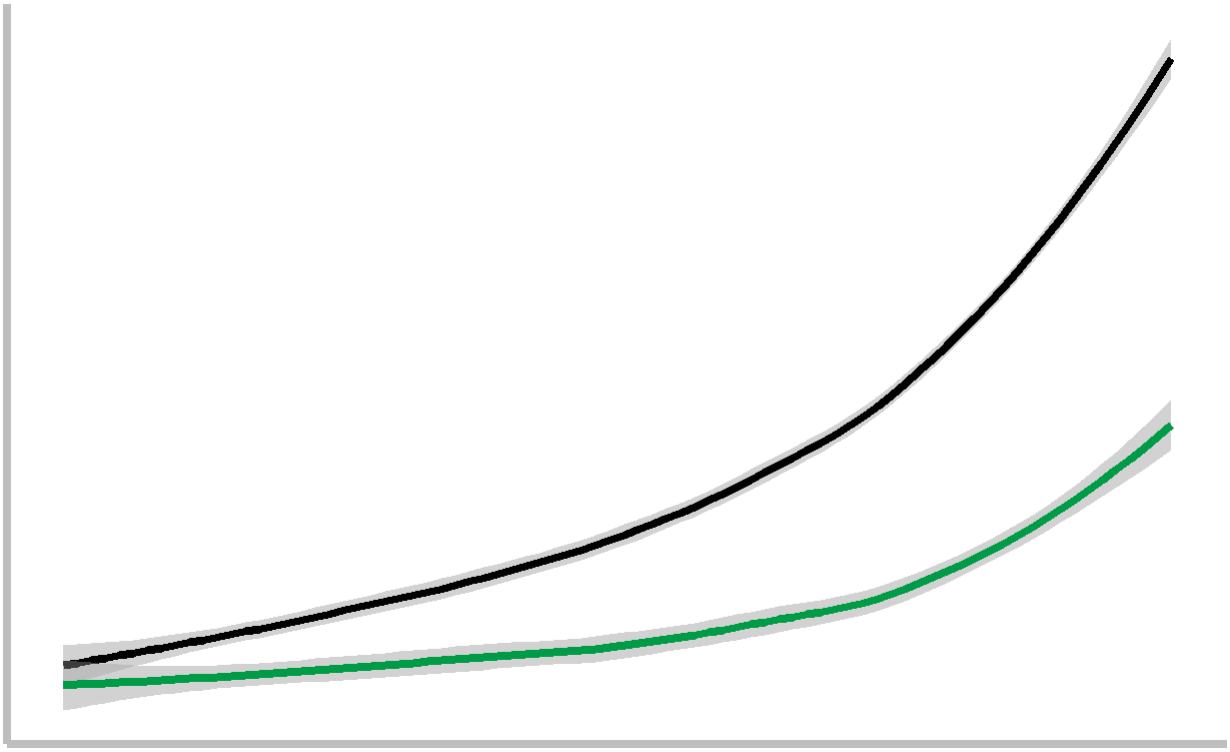

Oktober 2026

Arbeitsmarkt, Bevölkerung und Umwelt

Monatsbericht

Salzgitter

KINDER FÖRDERN UND FAMILIEN UNTERSTÜTZEN

Salzgitter

Aktuelle Informationen der Statistikstelle der Stadt Salzgitter sowie weitere Veröffentlichungen finden Sie online auf:

https://www.salzgitter.de/rathaus/statistik.php

Alle statistischen Monatsberichte der Stadt Salzgitter finden Sie online auf:

https://www.salzgitter.de/rathaus/monatsbericht.php

Dokumentation

Ausgabe März 2026:	Tabellen 2.7 u. 2.9 - Aktualisierung der Referenzdaten für die Haushaltebildung
Ausgabe Juli 2024:	Tabellen 2.8 u. 2.9 - Aufnahme der detaillierten Berichterstattung über SZ-Lebenstedt
Ausgabe Februar 2024:	Tabelle 4.6 - Anpassung des Grenzwertes für Schwefeldioxidbelastung entsprechend 39. BImSchV

Herausgeber:
Stadt Salzgitter
Referat für Wirtschafts- und Europa-angelegenheiten
Postfach 100680
38206 Salzgitter

Auskunft und Beratung:

Dietmar Halmich
Telefon: 05341/839-3461
E-Mail: Dietmar.Halmich@Stadt.Salzgitter.de

Jens Neubauer
Telefon: 05341/839-4006
E-Mail: Jens.Neubauer@Stadt.Salzgitter.de

Inhaltsverzeichnis

1	**Zusammenfassung**	**1**
1.1	Bevölkerung	1
1.2	Arbeitsmarkt	1
2	**Bevölkerung**	**2**
2.1	Entwicklung	2
2.2	Stand und Bewegung - Gesamtes Stadtgebiet	2
2.3	Stand und Bewegung - Stadtteile	3
2.4	Stand und Bewegung - Ortschaften	4
2.5	Strukturdaten am Ort der Hauptwohnung	5
2.6	Altersstruktur und Altersdurchschnitt	6
2.7	Haushalte (Haupt- und Nebenwohnsitze)	7
2.8	Stand und Bewegung - SZ-Lebenstedt	8
2.9	Haushalte - SZ-Lebenstedt (Haupt- und Nebenwohnsitze)	8
3	**Arbeitsmarkt**	**9**
3.1	Entwicklung der Arbeitslosenquote	9
3.2	Strukturkennziffern - Berichtsmonat	10
3.3	Strukturkennziffern - Monatsvergleich	11
3.4	Strukturkennziffern - Monatsübersicht / 2026	12
3.5	Strukturkennziffern - Monatsübersicht / 2025	13
3.6	Strukturkennziffern - Monatsübersicht / 2024	14
4	**Umwelt**	**15**
4.1	Temperatur	15
4.2	Niederschlagsdauer	15
4.3	Windgeschwindigkeit	16
4.4	Feinstaub (XPM10)	17
4.5	Stickstoffdioxid (NO_2)	18
4.6	Schwefeldioxid (SO_2)	19

1 Zusammenfassung

1.1 Bevölkerung

- Die Einwohnerzahl Salzgitters hat sich im Vergleich zum Vormonat um 42 Personen erhöht und beträgt zum Stichtag 31.10.2026 106.876.
- Im Oktober 2026 stehen den 86 Lebendgeburten 117 Gestorbene gegenüber. 433 Einwohner haben Salzgitter verlassen; 506 Menschen sind zugezogen.
- Die Anzahl der ausländischen Einwohner hat im Vergleich zum Vormonat zugenommen und veränderte sich um 68 Personen von 24.585 auf 24.653.
- Im Vergleich zum Oktober des Vorjahres verringerte sich die Anzahl der Ausländer um 352 Einwohner.
- Der Altersdurchschnitt der Gesamtbevölkerung mit Hauptwohnsitz in Salzgitter liegt bei 43,6 Jahren, der der Deutschen bei 45,9 und der der Ausländer bei 35,9 Jahren.
- In Salzgitter sind Ausländer aus der Türkei mit 4.662 Einwohnern am stärksten vertreten. Es folgen die Arabische Republik Syrien mit 4.527 und Rumänien mit 2.466 ausländischen Einwohnern.

1.2 Arbeitsmarkt

- Die Arbeitslosenquote ist in Salzgitter im Vergleich zum Vormonat gleich geblieben und liegt bei 10,1 %.
- Derzeit leben 5.463 arbeitslose Menschen in Salzgitter, 3 Personen mehr als im September 2026.
- Die Anzahl arbeitsloser Jugendlicher unter 25 Jahren hat sich im Vergleich zum Vormonat um 13 Personen verringert und liegt bei 581 Arbeitslosen.

2 Bevölkerung

2.1 Entwicklung

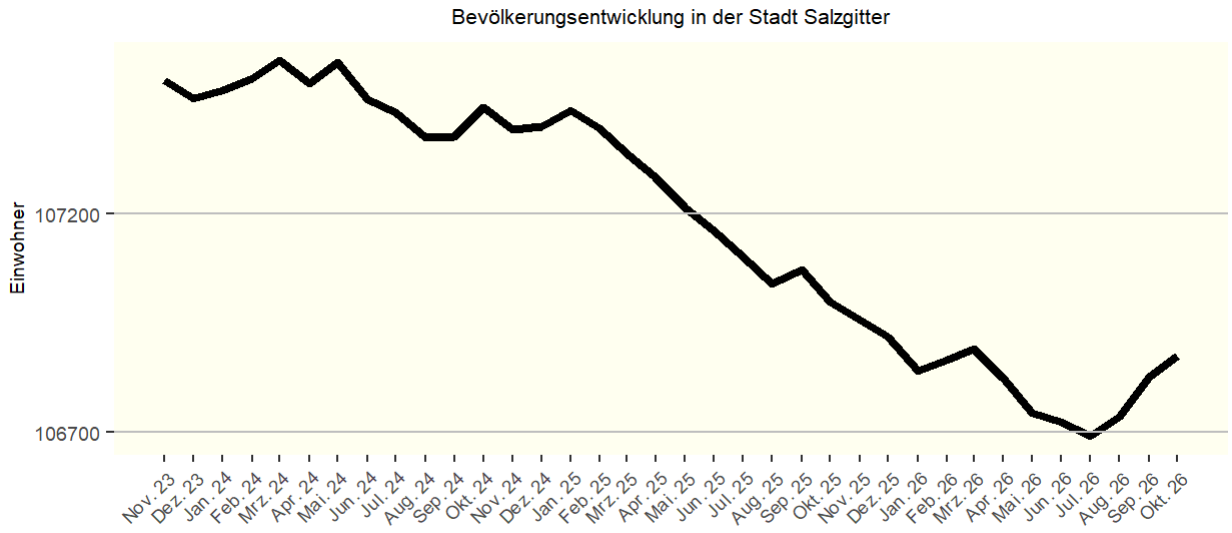

2.2 Stand und Bewegung - Gesamtes Stadtgebiet

Quelle: Stadt Salzgitter - Referat für Wirtschafts- und Europaangelegenheiten

Bewegungsart	Bevölkerung am Ort der Hauptwohnung (Melderegister)[1]				
	2025 JS (Jan.-Okt.) ME-Oktober	Berichtsmonat Okt 2026	2026 JS (Jan.-Okt.) ME-Oktober	Veränderung zu Oktober 2025 absolut	 in %
insgesamt	**106.999**	**106.876**	**106.876**	**-123**	**-0,1**
darunter weiblich	52.999	52.851	52.851	-148	-0,3
darunter Ausländer	25.005	24.653	24.653	-352	-1,4
Lebendgeborene	871	86	806	-65	-7,5
Gestorbene	1.269	117	1.196	-73	-5,8
Überschuss: geboren (+) gestorben (-)	-398	-31	-390	8	X
Zugezogene	4.305	506	4.532	227	5,3
Fortgezogene	4.311	433	4.148	-163	-3,8
Wanderungssaldo	-6	73	384	390	X
Bevölkerungszu-/abnahme[2]	**-404**	**42**	**-6**	**398**	**X**
Umzüge innerhalb des Stadtgebietes	5.403	647	5.746	343	6,3

1) Einführung des MESO-Einwohnerverfahrens im Juli 2003.
2) Veränderungen gegenüber Vormonat bzw. Vorjahr; einschl. Registerbereinigungen, Wohnungsstatuswechsel u. ggf. Ein- und Ausbürgerungen.
Sämtliche Bewegungsdaten beziehen sich auf das tatsächliche Aktionsdatum der Bewegung, nicht auf das Erfassungs- bzw. Verarbeitungsdatum.
ME= Monatsende; JS= Jahressumme (= Monatssummenwerte); X= Nachweis nicht sinnvoll

2.3 Stand und Bewegung - Stadtteile

Quelle: Stadt Salzgitter - Referat für Wirtschafts- und Europaangelegenheiten

Stadtteil	Bevölkerung am Ort der Hauptwohnung (Melderegister)[1]								
	Oktober 2025		Berichtsmonat Oktober 2026			Veränderung[2] gegenüber Oktober 2025			
	insge-samt	Aus-länder	insge-samt	Ausländer		insgesamt		Ausländer	
				Anzahl	%	Anzahl	%	Anzahl	%
insgesamt	**106.999**	**25.005**	**106.876**	**24.653**	**23,1**	**-123**	**-0,1**	**-352**	**-1,4**
SZ-Bad	21.090	4.441	21.135	4.479	21,2	45	0,2	38	0,9
SZ-Barum	696	76	713	100	14,0	17	2,4	24	31,6
SZ-Beddingen	433	77	444	74	16,7	11	2,5	-3	-3,9
SZ-Beinum	468	9	470	11	2,3	2	0,4	2	22,2
SZ-Bleckenstedt	628	48	614	39	6,4	-14	-2,2	-9	-18,8
SZ-Bruchmachtersen	779	65	778	59	7,6	-1	-0,1	-6	-9,2
SZ-Calbecht	286	17	273	13	4,8	-13	-4,5	-4	-23,5
SZ-Drütte	406	29	388	36	9,3	-18	-4,4	7	24,1
SZ-Engelnstedt	754	43	769	46	6,0	15	2,0	3	7,0
SZ-Engerode	248	20	242	19	7,9	-6	-2,4	-1	-5,0
SZ-Flachstöckheim	1.002	51	995	50	5,0	-7	-0,7	-1	-2,0
SZ-Gebhardshagen	6.802	791	6.874	761	11,1	72	1,1	-30	-3,8
SZ-Gitter	785	68	752	45	6,0	-33	-4,2	-23	-33,8
SZ-Groß Mahner	526	22	535	16	3,0	9	1,7	-6	-27,3
SZ-Hallendorf	1.818	583	1.832	609	33,2	14	0,8	26	4,5
SZ-Heerte	1.120	193	1.132	180	15,9	12	1,1	-13	-6,7
SZ-Hohenrode	187	12	181	12	6,6	-6	-3,2	0	0,0
SZ-Immendorf	437	104	488	163	33,4	51	11,7	59	56,7
SZ-Lebenstedt	46.179	15.928	45.987	15.507	33,7	-192	-0,4	-421	-2,6
SZ-Lesse	1.058	27	1.049	27	2,6	-9	-0,9	0	0,0
SZ-Lichtenberg	3.340	173	3.315	187	5,6	-25	-0,7	14	8,1
SZ-Lobmachtersen	777	19	799	25	3,1	22	2,8	6	31,6
SZ-Ohlendorf	502	24	503	23	4,6	1	0,2	-1	-4,2
SZ-Osterlinde	370	29	387	56	14,5	17	4,6	27	93,1
SZ-Reppner	633	54	613	44	7,2	-20	-3,2	-10	-18,5
SZ-Ringelheim	2.042	106	1.994	107	5,4	-48	-2,4	1	0,9
SZ-Salder	1.361	101	1.378	102	7,4	17	1,2	1	1,0
SZ-Sauingen	406	12	422	11	2,6	16	3,9	-1	-8,3
SZ-Thiede	10.863	1.745	10.839	1.727	15,9	-24	-0,2	-18	-1,0
SZ-Üfingen	769	64	764	61	8,0	-5	-0,7	-3	-4,7
SZ-Watenstedt	234	74	211	64	30,3	-23	-9,8	-10	-13,5

1) Einführung des MESO-Einwohnerverfahrens im Juli 2003. Die angegebenen Werte geben den Stand zum Monatsende wieder.
2) einschließlich Registerbereinigungen, Wohnungsstatuswechsel und ggf. Ein- und Ausbürgerungen.

2.4 Stand und Bewegung - Ortschaften

Quelle: Stadt Salzgitter - Referat für Wirtschafts- und Europaangelegenheiten

Stadtteil	Bevölkerung am Ort der Hauptwohnung (Melderegister)[1]								
	Oktober 2025		Berichtsmonat Oktober 2026			Veränderung[2] gegenüber Oktober 2025			
	insge-	Aus-	insge-	Ausländer		insgesamt		Ausländer	
	samt	länder	samt	Anzahl	%	Anzahl	%	Anzahl	%
insgesamt	**106.999**	**25.005**	**106.876**	**24.653**	**23,1**	**-123**	**-0,1**	**-352**	**-1,4**
Ortschaft Nord	**49.073**	**16.137**	**48.912**	**15.714**	**32,1**	**-161**	**-0,3**	**-423**	**-2,6**
SZ-Bruchmachtersen	779	65	778	59	7,6	-1	-0,1	-6	-9,2
SZ-Engelnstedt	754	43	769	46	6,0	15	2,0	3	7,0
SZ-Lebenstedt	46.179	15.928	45.987	15.507	33,7	-192	-0,4	-421	-2,6
SZ-Salder	1.361	101	1.378	102	7,4	17	1,2	1	1,0
Ortschaft Nordost	**12.471**	**1.898**	**12.469**	**1.873**	**15,0**	**-2**	**0,0**	**-25**	**-1,3**
SZ-Beddingen	433	77	444	74	16,7	11	2,5	-3	-3,9
SZ-Sauingen	406	12	422	11	2,6	16	3,9	-1	-8,3
SZ-Thiede	10.863	1.745	10.839	1.727	15,9	-24	-0,2	-18	-1,0
SZ-Üfingen	769	64	764	61	8,0	-5	-0,7	-3	-4,7
Ortschaft Nordwest	**5.401**	**283**	**5.364**	**314**	**5,9**	**-37**	**-0,7**	**31**	**11,0**
SZ-Lesse	1.058	27	1.049	27	2,6	-9	-0,9	0	0,0
SZ-Lichtenberg	3.340	173	3.315	187	5,6	-25	-0,7	14	8,1
SZ-Osterlinde	370	29	387	56	14,5	17	4,6	27	93,1
SZ-Reppner	633	54	613	44	7,2	-20	-3,2	-10	-18,5
Ortschaft Ost	**3.523**	**838**	**3.533**	**911**	**25,8**	**10**	**0,3**	**73**	**8,7**
SZ-Bleckenstedt	628	48	614	39	6,4	-14	-2,2	-9	-18,8
SZ-Drütte	406	29	388	36	9,3	-18	-4,4	7	24,1
SZ-Hallendorf	1.818	583	1.832	609	33,2	14	0,8	26	4,5
SZ-Immendorf	437	104	488	163	33,4	51	11,7	59	56,7
SZ-Watenstedt	234	74	211	64	30,3	-23	-9,8	-10	-13,5
Ortschaft Süd	**24.630**	**4.649**	**24.597**	**4.659**	**18,9**	**-33**	**-0,1**	**10**	**0,2**
SZ-Bad	21.090	4.441	21.135	4.479	21,2	45	0,2	38	0,9
SZ-Gitter	785	68	752	45	6,0	-33	-4,2	-23	-33,8
SZ-Groß Mahner	526	22	535	16	3,0	9	1,7	-6	-27,3
SZ-Hohenrode	187	12	181	12	6,6	-6	-3,2	0	0,0
SZ-Ringelheim	2.042	106	1.994	107	5,4	-48	-2,4	1	0,9
Ortschaft Südost	**3.445**	**179**	**3.480**	**209**	**6,0**	**35**	**1,0**	**30**	**16,8**
SZ-Barum	696	76	713	100	14,0	17	2,4	24	31,6
SZ-Beinum	468	9	470	11	2,3	2	0,4	2	22,2
SZ-Flachstöckheim	1.002	51	995	50	5,0	-7	-0,7	-1	-2,0
SZ-Lobmachtersen	777	19	799	25	3,1	22	2,8	6	31,6
SZ-Ohlendorf	502	24	503	23	4,6	1	0,2	-1	-4,2
Ortschaft West	**8.456**	**1.021**	**8.521**	**973**	**11,4**	**65**	**0,8**	**-48**	**-4,7**
SZ-Calbecht	286	17	273	13	4,8	-13	-4,5	-4	-23,5
SZ-Engerode	248	20	242	19	7,9	-6	-2,4	-1	-5,0
SZ-Gebhardshagen	6.802	791	6.874	761	11,1	72	1,1	-30	-3,8
SZ-Heerte	1.120	193	1.132	180	15,9	12	1,1	-13	-6,7

1) Einführung des MESO-Einwohnerverfahrens im Juli 2003. Die angegebenen Werte geben den Stand zum Monatsende wieder.
2) einschließlich Registerbereinigungen, Wohnungsstatuswechsel und ggf. Ein- und Ausbürgerungen.

2.5 Strukturdaten am Ort der Hauptwohnung

Quelle: Stadt Salzgitter - Referat für Wirtschafts- und Europaangelegenheiten

Strukturdaten	Bevölkerung am Ort der Hauptwohnung (Melderegister)[1]			
	Oktober 2025	**Berichtsmonat Oktober 2026**	Veränderung[2] gegenüber Oktober 2025	
	Anzahl	Anzahl	Anzahl	%
insgesamt	**106.999**	**106.876**	**-123**	**-0,1**
nach Familienstand				
ledig	41.326	41.475	149	0,4
% von insgesamt	38,6	38,8	0,2	X
verheiratet	45.148	44.936	-212	-0,5
% von insgesamt	42,2	42,0	-0,1	X
geschieden	7.717	7.690	-27	-0,3
% von insgesamt	7,2	7,2	0,0	X
verwitwet	7.793	7.694	-99	-1,3
% von insgesamt	7,3	7,2	-0,1	X
unbekannt	5.015	5.081	66	1,3
% von insgesamt	4,7	4,8	0,1	X
nach Religionszugehörigkeit				
Evangelisch-lutherisch	27.108	26.112	-996	-3,7
% von insgesamt	25,3	24,4	-0,9	X
Römisch-katholisch	12.694	12.213	-481	-3,8
% von insgesamt	11,9	11,4	-0,4	X
sonstige	67.197	68.551	1.354	2,0
% von insgesamt	62,8	64,1	1,3	X
Ausländer				
Ausländer insgesamt	25.005	24.653	-352	-1,4
% von insgesamt	23,4	23,1	-0,3	X
Ausländer weiblich	11.495	11.316	-179	-1,6
% von Ausländer insgesamt	46,0	45,9	-0,1	X
darunter …				
Türkei	4.837	4.662	-175	-3,6
% von Ausländer insgesamt	19,3	18,9	-0,4	X
Arabische Republik Syrien	4.890	4.527	-363	-7,4
% von Ausländer insgesamt	19,6	18,4	-1,2	X
Rumänien	2.326	2.466	140	6,0
% von Ausländer insgesamt	9,3	10,0	0,7	X
Bulgarien	1.717	1.709	-8	-0,5
% von Ausländer insgesamt	6,9	6,9	0,1	X
Polen	1.657	1.650	-7	-0,4
% von Ausländer insgesamt	6,6	6,7	0,1	X
Ukraine	1.446	1.466	20	1,4
% von Ausländer insgesamt	5,8	5,9	0,2	X
ungeklärt	912	770	-142	-15,6
% von Ausländer insgesamt	3,6	3,1	-0,5	X
Serbien	575	585	10	1,7
% von Ausländer insgesamt	2,3	2,4	0,1	X
Bosnien und Herzegowina	429	411	-18	-4,2
% von Ausländer insgesamt	1,7	1,7	0,0	X
Italien	404	389	-15	-3,7
% von Ausländer insgesamt	1,6	1,6	0,0	X

1) Einführung des MESO-Einwohnerverfahrens im Juli 2003. Die angegebenen Werte geben den Stand zum Monatsende wieder.
2) einschließlich Registerbereinigungen, Wohnungsstatuswechsel und ggf. Ein- und Ausbürgerungen.

2.6 Altersstruktur und Altersdurchschnitt

Quelle: Stadt Salzgitter - Referat für Wirtschafts- und Europaangelegenheiten

Altersgruppe	Bevölkerung am Ort der Hauptwohnung (Melderegister)[1]				
	Berichtsmonat Oktober 2026				
	Einwohner	Deutsche		Ausländer	
	Anzahl	Anzahl	%	Anzahl	%
0 bis unter 3 Jahre	2.919	2.278	78,0	641	22,0
3 bis unter 6 Jahre	3.295	2.428	73,7	867	26,3
6 bis unter 9 Jahre	3.508	2.576	73,4	932	26,6
9 bis unter 12 Jahre	3.491	2.572	73,7	919	26,3
12 bis unter 15 Jahre	3.241	2.359	72,8	882	27,2
15 bis unter 18 Jahre	3.227	2.425	75,1	802	24,9
18 bis unter 21 Jahre	3.416	2.564	75,1	852	24,9
21 bis unter 24 Jahre	3.461	2.379	68,7	1.082	31,3
24 bis unter 27 Jahre	3.691	2.557	69,3	1.134	30,7
27 bis unter 30 Jahre	3.818	2.399	62,8	1.419	37,2
30 bis unter 33 Jahre	3.920	2.440	62,2	1.480	37,8
33 bis unter 36 Jahre	4.039	2.647	65,5	1.392	34,5
36 bis unter 39 Jahre	4.254	2.827	66,5	1.427	33,5
39 bis unter 42 Jahre	4.106	2.750	67,0	1.356	33,0
42 bis unter 45 Jahre	3.928	2.681	68,3	1.247	31,7
45 bis unter 48 Jahre	3.955	2.667	67,4	1.288	32,6
48 bis unter 51 Jahre	3.658	2.513	68,7	1.145	31,3
51 bis unter 54 Jahre	3.593	2.558	71,2	1.035	28,8
54 bis unter 57 Jahre	4.071	3.104	76,2	967	23,8
57 bis unter 60 Jahre	4.674	3.864	82,7	810	17,3
60 bis unter 63 Jahre	4.898	4.186	85,5	712	14,5
63 bis unter 66 Jahre	4.480	4.015	89,6	465	10,4
66 bis unter 69 Jahre	4.142	3.813	92,1	329	7,9
69 bis unter 72 Jahre	3.582	3.309	92,4	273	7,6
72 bis unter 75 Jahre	3.250	3.011	92,6	239	7,4
75 bis unter 78 Jahre	2.996	2.720	90,8	276	9,2
78 bis unter 81 Jahre	2.275	2.039	89,6	236	10,4
81 bis unter 84 Jahre	2.005	1.809	90,2	196	9,8
84 bis unter 87 Jahre	2.075	1.960	94,5	115	5,5
87 bis unter 90 Jahre	1.544	1.465	94,9	79	5,1
90 bis unter 93 Jahre	862	825	95,7	37	4,3
93 bis unter 96 Jahre	338	323	95,6	15	4,4
96 bis unter 99 Jahre	118	.	.	.	.
99 Jahre und älter	46	.	.	.	.
insgesamt	106.876	82.223	76,9	24.653	23,1
Altersdurchschnitt	43,6	45,9		35,9	

1) Einführung des MESO-Einwohnerverfahrens im Juli 2003. Die angegebenen Werte geben den Stand zum Monatsende wieder.

2.7 Haushalte (Haupt- und Nebenwohnsitze)

Quelle: Stadt Salzgitter - Referat für Wirtschafts- und Europaangelegenheiten

Stadtteil	Haushalte[1] (Haupt- und Nebenwohnsitze)									
	Berichtsmonat Oktober 2026									
	Haushalte		Haushalte Einzelpersonen		Haushalte Alleinerziehende		Haushalte gemischt[2]		Haushalte Ausländer	
	2026	Veränderung % seit 2025	2026	Veränderung % seit 2025	2026	Veränderung % seit 2025	2026	Veränderung % seit 2025	2026	Veränderung % seit 2025
insgesamt	**52.746**	**0,2**	**21.141**	**1,5**	**2.492**	**-0,6**	**3.267**	**3,1**	**10.287**	**0,3**
SZ-Bad	10.818	1,0	4.587	2,2	574	2,0	536	2,5	1.915	2,9
SZ-Barum	342	1,5	127	-0,8	14	7,7	11	10,0	47	38,2
SZ-Beddingen	231	2,7	97	1,0	13	0,0	11	10,0	42	-2,3
SZ-Beinum	234	1,7	88	7,3	6	-45,5	4	.	4	-20,0
SZ-Bleckenstedt	269	-2,9	84	-6,7	8	14,3	9	12,5	16	-23,8
SZ-Bruchmachtersen	357	-1,9	95	-12,8	9	80,0	21	5,0	18	-18,2
SZ-Calbecht	144	-0,7	53	3,9	7	0,0	.	.	5	-37,5
SZ-Drütte	175	2,3	58	13,7	7	133,3	14	-12,5	13	85,7
SZ-Engelnstedt	376	-0,5	120	-5,5	8	60,0	20	33,3	13	-23,5
SZ-Engerode	113	-1,7	39	-4,9	9	12,5	.	.	6	-14,3
SZ-Flachstöckheim	481	-1,6	160	-5,9	19	11,8	16	0,0	18	-10,0
SZ-Gebhardshagen	3.701	1,6	1.618	3,7	168	9,8	124	6,9	335	-3,5
SZ-Gitter	335	-4,8	107	-3,6	14	16,7	8	0,0	25	-34,2
SZ-Groß Mahner	243	-0,4	64	-4,5	5	-16,7	6	0,0	6	-14,3
SZ-Hallendorf	856	0,0	364	-1,4	27	-10,0	57	1,8	270	2,7
SZ-Heerte	432	-12,7	127	-15,9	15	-40,0	18	0,0	23	-74,7
SZ-Hohenrode	84	0,0	31	14,8	6	0,0	.	.	3	0,0
SZ-Immendorf	279	16,2	140	18,6	3	-25,0	9	12,5	110	74,6
SZ-Lebenstedt	22.592	-0,3	9.427	0,9	1.188	-2,4	1.902	3,7	6.339	-0,5
SZ-Lesse	492	-0,6	144	3,6	15	-25,0	10	11,1	11	0,0
SZ-Lichtenberg	1.574	0,6	482	6,4	55	-8,3	56	1,8	81	5,2
SZ-Lobmachtersen	374	3,6	117	9,3	8	-38,5	16	60,0	7	16,7
SZ-Ohlendorf	238	0,0	86	-3,4	8	0,0	5	25,0	11	-15,4
SZ-Osterlinde	190	11,1	62	44,2	7	16,7	9	-10,0	34	183,3
SZ-Reppner	258	-1,1	63	14,5	6	0,0	18	0,0	10	-28,6
SZ-Ringelheim	929	-1,4	318	-1,9	38	0,0	24	-14,3	40	8,1
SZ-Salder	665	1,8	207	0,0	28	33,3	26	0,0	36	0,0
SZ-Sauingen	210	3,4	59	1,7	11	37,5	5	25,0	5	-16,7
SZ-Thiede	5.299	0,3	2.070	2,0	202	-3,3	309	-1,6	788	3,4
SZ-Watenstedt	94	-5,1	35	-2,8	3	-25,0	9	-10,0	31	0,0
SZ-Üfingen	361	-1,1	112	3,7	11	10,0	7	0,0	25	0,0

1) Die Haushaltegenerierung aus Meldedaten erfolgt im Rahmen des Verfahrens HHgen, das, unter Einbeziehung von Eltern-Kind-Verhältnissen, Ehestatus sowie weiteren Variablen, abschätzt, ob ein gemeinsamer Haushalt vorliegt. Die dargestellten Daten können daher in geringem Umfang von der Anzahl der tatsächlich existierenden postalischen Haushalte abweichen.

2) Haushalte, in denen sowohl Personen mit deutscher als auch Personen mit ausländischer Staatsbürgerschaft leben.

2.8 Stand und Bewegung - SZ-Lebenstedt

Quelle: Stadt Salzgitter - Referat für Wirtschafts- und Europaangelegenheiten

Statistischer Bezirk	Bevölkerung am Ort der Hauptwohnung (Melderegister)[1]								
	Oktober 2025		Berichtsmonat Oktober 2026			Veränderung[2] gegenüber Oktober 2025			
	insge-samt	Aus-länder	insge-samt	Ausländer		insgesamt		Ausländer	
				Anzahl	%	Anzahl	%	Anzahl	%
SZ-Lebenstedt	**46.095**	**15.037**	**45.987**	**15.507**	**33,7**	**-108**	**-0,2**	**470**	**3,1**
Bezirk 050 - Abschnitt I	1.483	718	1.453	708	48,7	-30	-2,0	-10	-1,4
Bezirk 051 - Abschnitt II	3.190	966	3.164	994	31,4	-26	-0,8	28	2,9
Bezirk 052 - Abschnitt III	2.099	528	2.098	575	27,4	-1	0,0	47	8,9
Bezirk 053 - Abschnitt IV	2.385	977	2.386	1.000	41,9	1	0,0	23	2,4
Bezirk 054 - Abschnitt V	4.850	2.509	4.780	2.511	52,5	-70	-1,4	2	0,1
Bezirk 055 - Abschnitt VI	3.175	1.717	3.184	1.739	54,6	9	0,3	22	1,3
Bezirk 056 - Abschnitt VII	3.205	1.088	3.238	1.162	35,9	33	1,0	74	6,8
Bezirk 057 - Abschnitt VIII	2.941	890	2.865	903	31,5	-76	-2,6	13	1,5
Bezirk 058 - Abschnitt IX	1.293	339	1.289	352	27,3	-4	-0,3	13	3,8
Bezirk 059 - Abschnitt X	2.938	544	3.006	607	20,2	68	2,3	63	11,6
Bezirk 060 - Alt	1.409	166	1.408	186	13,2	-1	-0,1	20	12,0
Bezirk 061 - Krähenriede	4.311	579	4.342	618	14,2	31	0,7	39	6,7
Bezirk 062 - Fredenberg	11.899	3.623	11.843	3.711	31,3	-56	-0,5	88	2,4
Bezirk 063 - City	917	393	931	441	47,4	14	1,5	48	12,2

1) Einführung des MESO-Einwohnerverfahrens im Juli 2003. Die angegebenen Werte geben den Stand zum Monatsende wieder.
2) einschließlich Registerbereinigungen, Wohnungsstatuswechsel und ggf. Ein- und Ausbürgerungen.

2.9 Haushalte - SZ-Lebenstedt (Haupt- und Nebenwohnsitze)

Quelle: Stadt Salzgitter - Referat für Wirtschafts- und Europaangelegenheiten

Statistischer Bezirk	Haushalte[1] (Haupt- und Nebenwohnsitze)									
	Berichtsmonat Oktober 2026									
	Haushalte		Haushalte Einzelpersonen		Haushalte Alleinerziehende		Haushalte gemischt[2]		Haushalte Ausländer	
	2026	Verän-derung % seit 2025	2026	Verä-derung % seit 2025	2026	Verän-derung % seit 2025	2026	Verän-derung % seit 2025	2026	Verän-derung % seit 2025
SZ-Lebenstedt	**22.592**	**-0,3**	**9.427**	**0,9**	**1.188**	**-2,4**	**1.902**	**3,7**	**6.339**	**-0,5**
Bezirk 050 - Abschnitt I	671	-0,3	294	0,3	62	-4,6	45	7,1	275	-3,2
Bezirk 051 - Abschnitt II	1.537	0,1	657	0,9	92	4,5	110	-5,2	418	-0,2
Bezirk 052 - Abschnitt III	1.159	-2,0	579	-1,2	35	-12,5	65	6,6	301	1,0
Bezirk 053 - Abschnitt IV	1.173	0,1	545	-0,9	62	0,0	109	17,2	475	-4,0
Bezirk 054 - Abschnitt V	2.530	-0,3	1.355	0,9	142	-9,0	181	4,0	1.219	-0,8
Bezirk 055 - Abschnitt VI	1.596	1,5	793	3,9	95	-3,1	132	1,5	788	0,4
Bezirk 056 - Abschnitt VII	1.780	0,6	863	1,4	116	3,6	183	1,1	493	5,6
Bezirk 057 - Abschnitt VIII	1.514	-2,4	694	-0,3	44	-15,4	166	0,6	365	-2,9
Bezirk 058 - Abschnitt IX	628	-2,2	220	-2,7	23	-11,5	62	3,3	133	-2,2
Bezirk 059 - Abschnitt X	1.412	-0,5	502	-0,4	70	4,5	150	7,9	205	5,1
Bezirk 060 - Alt	807	1,1	337	4,0	25	-13,8	44	0,0	83	16,9
Bezirk 061 - Krähenriede	2.445	-0,9	1.051	-1,1	84	2,4	149	-0,7	265	-2,9
Bezirk 062 - Fredenberg	4.803	-0,3	1.251	3,4	314	0,3	466	9,1	1.098	-3,7
Bezirk 063 - City	537	1,3	286	-0,3	24	-11,1	40	-23,1	221	10,5

1) Die Haushaltegenerierung aus Meldedaten erfolgt im Rahmen des Verfahrens HHgen, das, unter Einbeziehung von Eltern-Kind-Verhältnissen, Ehestatus sowie weiteren Variablen, abschätzt, ob ein gemeinsamer Haushalt vorliegt. Die dargestellten Daten können daher in geringem Umfang von der Anzahl der tatsächlich existierenden postalischen Haushalte abweichen.
2) Haushalte, in denen sowohl Personen mit deutscher als auch Personen mit ausländischer Staatsbürgerschaft leben.

3 Arbeitsmarkt

3.1 Entwicklung der Arbeitslosenquote[1]

Quelle: Agentur für Arbeit, eigene Berechnungen

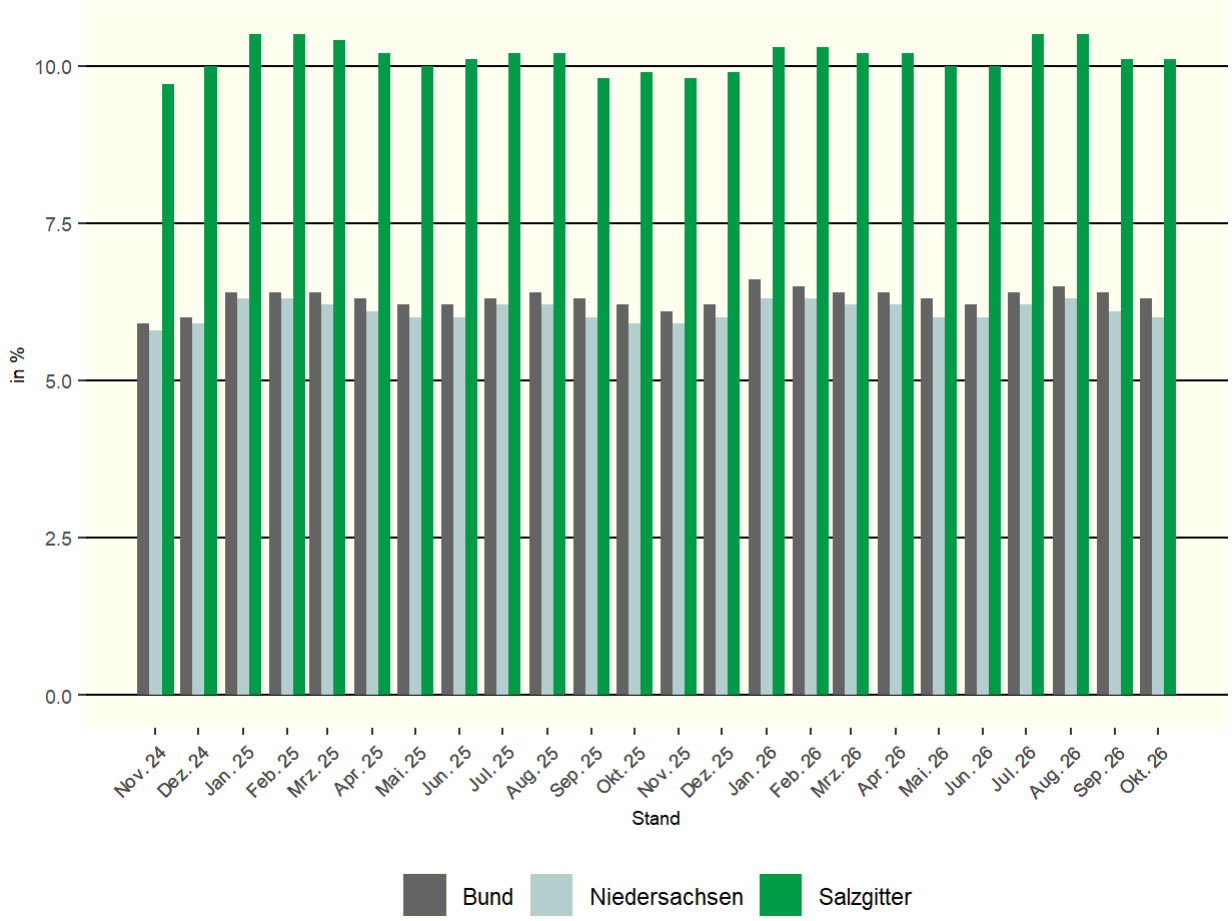

1) Arbeitslose in % aller zivilen Erwerbspersonen

3.2 Strukturkennziffern - Berichtsmonat

Quelle: Agentur für Arbeit; eigene Berechnungen

Merkmal	Berichtsmonat[1] Oktober 2026	Vormonat September 2026	Veränderungen zum Vormonat absolut	Veränderungen zum Vormonat %	Vorjahr Oktober 2025	Veränderungen zum Vorjahr absolut	Veränderungen zum Vorjahr %
Arbeitssuchende	8.459	8.345	114	1,4	8.310	149	1,8
Arbeitslosenquote[2]							
Salzgitter (gesamt)	10,1	10,1	0,0	0,0	9,9	0,2	2,0
➥ Männer	9,8	9,8	0,0	0,0	9,5	0,3	3,2
➥ Frauen	10,5	10,4	0,1	1,0	10,5	0,0	0,0
➥ 15 bis unter 25 Jahre	9,8	10,0	-0,2	-2,0	9,5	0,3	3,2
➥ 15 bis unter 20 Jahre	8,3	7,7	0,6	7,8	6,5	1,8	27,7
➥ 50 bis unter 65 Jahre	8,8	8,7	0,1	1,1	8,9	-0,1	-1,1
➥ 55 bis unter 65 Jahre	8,8	8,8	0,0	0,0	9,0	-0,2	-2,2
➥ Ausländer	18,4	19,0	-0,6	-3,2	20,3	-1,9	-9,4
Deutschland	6,3	6,4	-0,1	-1,6	6,2	0,1	1,6
Westdeutschland	5,9	6,0	-0,1	-1,7	5,9	0,0	0,0
Ostdeutschland	7,8	7,9	-0,1	-1,3	7,7	0,1	1,3
Niedersachsen	6,0	6,1	-0,1	-1,6	5,9	0,1	1,7
Arbeitslose							
Bestand (gesamt)	5.463	5.460	3	0,1	5.349	114	2,1
➥ Männer	3.072	3.086	-14	-0,5	2.974	98	3,3
➥ Frauen	2.391	2.374	17	0,7	2.375	16	0,7
➥ 15 bis unter 25 Jahre	581	594	-13	-2,2	563	18	3,2
➥ darunter 15 bis unter 20 Jahre	128	118	10	8,5	101	27	26,7
➥ 50 bis unter 65 Jahre	1.681	1.663	18	1,1	1.688	-7	-0,4
➥ darunter 55 bis unter 65 Jahre	1.179	1.176	3	0,3	1.169	10	0,9
➥ Langzeitarbeitslose	2.255	2.267	-12	-0,5	2.173	82	3,8
➥ Schwerbehinderte	266	265	1	0,4	256	10	3,9
➥ Ausländer	2.316	2.386	-70	-2,9	2.409	-93	-3,9

1) Berichtsgebiet: Stadt Salzgitter

2) Arbeitslose in % aller zivilen Erwerbspersonen (sozialversicherungspflichtig und geringfügig Beschäftigte, Beamte, Selbstständige, mithelfende Familienangehörige, Arbeitslose)

3.3 Strukturkennziffern - Monatsvergleich

Quelle: Agentur für Arbeit, eigene Berechnungen

Merkmal	Berichtsmonat[1)] Oktober 2026 absolut	%	Vergleichsmonat Oktober 2025 absolut	%	Vergleichsmonat Oktober 2024 absolut	%	Vergleichsmonat Oktober 2023 absolut	%
Arbeitssuchende	8.459		8.310		8.396		8.378	
Arbeitslosenquote[2)]								
Salzgitter (gesamt)		10,1		9,9		9,6		9,5
➥ Männer		9,8		9,5		9,4		9,1
➥ Frauen		10,5		10,5		9,9		10,0
➥ 15 bis unter 25 Jahre		9,8		9,5		10,8		10,0
➥ 15 bis unter 20 Jahre		8,3		6,5		8,7		9,2
➥ 50 bis unter 65 Jahre		8,8		8,9		8,1		7,9
➥ 55 bis unter 65 Jahre		8,8		9,0		8,1		7,9
➥ Ausländer		18,4		20,3		21,3		22,6
Deutschland		6,3		6,2		6,0		5,7
Westdeutschland		5,9		5,9		5,6		5,3
Ostdeutschland		7,8		7,7		7,4		7,1
Niedersachsen		6,0		5,9		5,8		5,6
Arbeitslose								
Bestand (gesamt)	5.463	100,0	5.349	100,0	5.141	100,0	5.093	100,0
➥ Männer	3.072	56,2	2.974	55,6	2.889	56,2	2.805	55,1
➥ Frauen	2.391	43,8	2.375	44,4	2.252	43,8	2.288	44,9
➥ 15 bis unter 25 Jahre	581	10,6	563	10,5	620	12,1	579	11,4
➥ 15 bis unter 20 Jahre	128	2,3	101	1,9	125	2,4	124	2,4
➥ 50 bis unter 65 Jahre	1.681	30,8	1.688	31,6	1.553	30,2	1.520	29,8
➥ 55 bis unter 65 Jahre	1.179	21,6	1.169	21,9	1.052	20,5	990	19,4
➥ Langzeitarbeitslose	2.255	41,3	2.173	40,6	2.104	40,9	2.071	40,7
➥ Schwerbehinderte	266	4,9	256	4,8	214	4,2	238	4,7
➥ Ausländer	2.316	42,4	2.409	45,0	2.382	46,3	2.403	47,2

1) Berichtsgebiet: Stadt Salzgitter
2) Arbeitslose in % aller zivilen Erwerbspersonen (sozialversicherungspflichtig und geringfügig Beschäftigte, Beamte, Selbstständige, mithelfende Familienangehörige, Arbeitslose)
3) Die Arbeitslosenquoten für Ausländer sind aufgrund der starken Zuwanderung insbesondere für die Jahre 2015 bis 2017 verzerrt. Sie wurden deshalb unterhalb der Bundesländerebene von Januar 2017 bis Dezember 2018 nicht ausgewiesen

3.4 Strukturkennziffern - Monatsübersicht / 2026

Quelle: Agentur für Arbeit, eigene Berechnungen

Merkmal[1)]	Jan.	Feb.	Mrz.	Apr.	Mai	Jun.	Jul.	Aug.	Sep.	Okt.	Nov.	Dez.
Arbeitssuchende	8.248	8.280	8.259	8.201	8.226	8.236	8.363	8.463	8.345	8.459		
Arbeitslosenquote[2)]												
Salzgitter (gesamt)	10,3	10,3	10,2	10,2	10,0	10,0	10,5	10,5	10,1	10,1		
➥ Männer	10,1	10,1	10,1	10,2	9,9	9,9	10,2	10,3	9,8	9,8		
➥ Frauen	10,6	10,6	10,4	10,4	10,1	10,0	10,9	10,8	10,4	10,5		
➥ 15 bis unter 25 Jahre	9,5	10,0	9,9	9,8	9,2	9,9	10,4	10,4	10,0	9,8		
➥ 15 bis unter 20 Jahre	6,4	6,8	6,6	6,8	6,3	6,8	7,1	8,2	7,7	8,3		
➥ 50 bis unter 65 Jahre	9,3	9,2	8,9	8,9	9,0	8,8	9,2	9,0	8,7	8,8		
➥ 55 bis unter 65 Jahre	9,4	9,2	9,0	9,1	9,1	8,9	9,3	9,0	8,8	8,8		
➥ Ausländer	21,8	21,5	21,3	21,1	19,5	18,9	19,8	19,9	19,0	18,4		
Deutschland	6,6	6,5	6,4	6,4	6,3	6,2	6,4	6,5	6,4	6,3		
Westdeutschland	6,2	6,2	6,1	6,0	5,9	5,9	6,0	6,1	6,0	5,9		
Ostdeutschland	8,2	8,2	8,1	8,0	7,8	7,8	8,0	8,1	7,9	7,8		
Niedersachsen	6,3	6,3	6,2	6,2	6,0	6,0	6,2	6,3	6,1	6,0		
Arbeitslose												
Bestand (gesamt)	5.573	5.579	5.519	5.529	5.407	5.403	5.708	5.684	5.460	5.463		
➥ Männer	3.163	3.165	3.166	3.181	3.096	3.109	3.210	3.219	3.086	3.072		
➥ Frauen	2.410	2.414	2.353	2.348	2.311	2.294	2.498	2.465	2.374	2.391		
➥ 15 bis unter 25 Jahre	564	592	587	579	550	587	619	620	594	581		
➥ darunter 15 bis unter 20 Jahre	100	106	103	106	97	105	109	126	118	128		
➥ 50 bis unter 65 Jahre	1.775	1.755	1.710	1.721	1.718	1.691	1.767	1.720	1.663	1.681		
➥ darunter 55 bis unter 65 Jahre	1.247	1.221	1.197	1.215	1.219	1.198	1.244	1.209	1.176	1.179		
➥ Langzeitarbeitslose	2.298	2.292	2.289	2.311	2.254	2.256	2.293	2.313	2.267	2.255		
➥ Schwerbehinderte	253	257	257	258	257	257	279	281	265	266		
➥ Ausländer	2.590	2.560	2.525	2.512	2.453	2.370	2.493	2.499	2.386	2.316		

1) Berichtsgebiet: Stadt Salzgitter
2) Arbeitslose in % aller zivilen Erwerbspersonen (sozialversicherungspflichtig und geringfügig Beschäftigte, Beamte, Selbstständige, mithelfende Familienangehörige, Arbeitslose)

3.5 Strukturkennziffern - Monatsübersicht / 2025

Quelle: Agentur für Arbeit, eigene Berechnungen

Merkmal[1]	Jan.	Feb.	Mrz.	Apr.	Mai	Jun.	Jul.	Aug.	Sep.	Okt.	Nov.	Dez.	JD[3] 2025
Arbeitssuchende	8.462	8.419	8.421	8.380	8.361	8.371	8.328	8.394	8.252	8.310	8.220	8.239	8.346
Arbeitslosenquote[2]													
Salzgitter (gesamt)	10,5	10,5	10,4	10,2	10,0	10,1	10,2	10,2	9,8	9,9	9,8	9,9	10,1
➥ Männer	10,4	10,5	10,4	10,1	9,8	9,8	9,8	9,7	9,4	9,5	9,5	9,7	9,9
➥ Frauen	10,7	10,5	10,4	10,3	10,4	10,4	10,8	10,9	10,4	10,5	10,2	10,2	10,5
➥ 15 bis unter 25 Jahre	11,2	11,2	10,8	10,3	9,7	9,6	10,3	10,2	9,5	9,5	9,6	9,8	10,1
➥ 15 bis unter 20 Jahre	8,4	8,1	7,4	6,9	6,1	5,8	6,3	6,7	6,0	6,5	6,9	7,3	6,9
➥ 50 bis unter 65 Jahre	9,1	9,0	8,8	8,7	8,9	9,1	9,1	9,1	8,7	8,9	8,7	8,7	8,9
➥ 55 bis unter 65 Jahre	9,0	9,0	8,9	8,8	8,8	9,1	9,1	9,1	8,8	9,0	8,8	8,8	8,9
➥ Ausländer	24,1	23,8	23,9	23,0	21,5	21,7	21,4	21,5	20,3	20,3	20,0	20,4	21,8
Deutschland	6,4	6,4	6,4	6,3	6,2	6,2	6,3	6,4	6,3	6,2	6,1	6,2	6,3
Westdeutschland	6,1	6,0	6,0	5,9	5,9	5,9	6,0	6,1	6,0	5,9	5,8	5,8	6,0
Ostdeutschland	8,0	8,0	7,9	7,8	7,8	7,7	7,9	7,9	7,8	7,7	7,7	7,8	7,8
Niedersachsen	6,3	6,3	6,2	6,1	6,0	6,0	6,2	6,2	6,0	5,9	5,9	6,0	6,1
Arbeitslose													
Bestand (gesamt)	5.637	5.617	5.583	5.473	5.404	5.433	5.521	5.512	5.287	5.349	5.264	5.349	5.452
➥ Männer	3.199	3.231	3.222	3.123	3.048	3.077	3.060	3.040	2.934	2.974	2.957	3.034	3.075
➥ Frauen	2.438	2.386	2.361	2.350	2.356	2.356	2.461	2.472	2.353	2.375	2.307	2.315	2.378
➥ 15 bis unter 25 Jahre	644	645	622	595	574	570	614	606	565	563	572	584	596
➥ darunter 15 bis unter 20 Jahre	120	117	106	99	95	90	99	104	94	101	108	114	104
➥ 50 bis unter 65 Jahre	1.750	1.739	1.699	1.682	1.694	1.729	1.730	1.730	1.665	1.688	1.652	1.672	1.702
➥ darunter 55 bis unter 65 Jahre	1.184	1.187	1.166	1.153	1.160	1.183	1.189	1.190	1.155	1.169	1.156	1.170	1.172
➥ Langzeitarbeitslose	2.184	2.208	2.179	2.149	2.186	2.147	2.170	2.207	2.184	2.173	2.188	2.228	2.184
➥ Schwerbehinderte	235	243	233	246	247	254	250	246	249	256	254	255	247
➥ Ausländer	2.686	2.660	2.670	2.566	2.550	2.577	2.537	2.556	2.417	2.409	2.382	2.429	2.537

1) Berichtsgebiet: Stadt Salzgitter
2) Arbeitslose in % aller zivilen Erwerbspersonen (sozialversicherungspflichtig und geringfügig Beschäftigte, Beamte, Selbstständige, mithelfende Familienangehörige, Arbeitslose)
3) Jahresdurchschnitt

3.6 Strukturkennziffern - Monatsübersicht / 2024

Quelle: Agentur für Arbeit, eigene Berechnungen

Merkmal[1]	Jan.	Feb.	Mrz.	Apr.	Mai	Jun.	Jul.	Aug.	Sep.	Okt.	Nov.	Dez.	JD[3] 2024
Arbeitssuchende	8.358	8.456	8.433	8.349	8.326	8.281	8.371	8.467	8.354	8.396	8.444	8.437	8.389
Arbeitslosenquote[2]													
Salzgitter (gesamt)	9,8	10,1	10,0	9,9	9,6	9,5	9,9	9,9	9,6	9,6	9,7	10,0	9,8
➥ Männer	9,6	9,9	9,8	9,7	9,4	9,3	9,6	9,7	9,4	9,4	9,6	9,8	9,6
➥ Frauen	10,1	10,3	10,2	10,2	9,9	9,8	10,3	10,2	9,9	9,9	10,0	10,2	10,1
➥ 15 bis unter 25 Jahre	9,8	10,3	10,3	9,9	10,1	10,0	10,9	10,8	10,5	10,8	11,0	10,9	10,4
➥ 15 bis unter 20 Jahre	7,8	8,0	7,7	7,8	7,4	7,0	7,5	8,2	8,1	8,7	10,0	8,6	8,1
➥ 50 bis unter 65 Jahre	8,6	8,5	8,5	8,4	8,1	8,1	8,3	8,2	8,1	8,1	8,3	8,7	8,3
➥ 55 bis unter 65 Jahre	8,8	8,8	8,7	8,6	8,2	8,2	8,4	8,2	8,2	8,1	8,2	8,6	8,4
➥ Ausländer	23,0	23,6	23,6	23,7	21,6	21,3	21,9	22,6	21,9	21,3	21,5	22,4	22,4
Deutschland	6,1	6,1	6,0	6,0	5,8	5,8	6,0	6,1	6,0	6,0	5,9	6,0	6,0
Westdeutschland	5,7	5,7	5,6	5,6	5,5	5,5	5,7	5,8	5,7	5,6	5,6	5,7	5,6
Ostdeutschland	7,7	7,7	7,6	7,5	7,3	7,3	7,5	7,6	7,4	7,4	7,4	7,5	7,5
Niedersachsen	6,1	6,1	5,9	5,9	5,7	5,7	6,0	6,0	5,8	5,8	5,8	5,9	5,9
Arbeitslose													
Bestand (gesamt)	5.288	5.408	5.360	5.325	5.157	5.108	5.329	5.308	5.163	5.141	5.225	5.368	5.265
➥ Männer	2.966	3.060	3.026	3.000	2.911	2.888	2.976	2.982	2.904	2.889	2.959	3.042	2.967
➥ Frauen	2.322	2.348	2.334	2.325	2.246	2.220	2.353	2.326	2.259	2.252	2.266	2.326	2.298
➥ 15 bis unter 25 Jahre	570	600	601	574	581	578	628	623	604	620	635	630	604
➥ darunter 15 bis unter 20 Jahre	105	109	104	106	106	100	108	118	117	125	143	124	114
➥ 50 bis unter 65 Jahre	1.645	1.627	1.617	1.600	1.534	1.532	1.581	1.569	1.548	1.553	1.591	1.661	1.588
➥ darunter 55 bis unter 65 Jahre	1.100	1.099	1.081	1.072	1.045	1.044	1.075	1.058	1.051	1.052	1.064	1.112	1.071
➥ Langzeitarbeitslose	2.087	2.083	2.079	2.060	2.032	2.033	2.063	2.104	2.102	2.104	2.119	2.152	2.085
➥ Schwerbehinderte	241	247	229	223	221	214	228	223	211	214	222	223	225
➥ Ausländer	2.447	2.511	2.509	2.516	2.405	2.378	2.449	2.524	2.439	2.382	2.399	2.503	2.455

1) Berichtsgebiet: Stadt Salzgitter
2) Arbeitslose in % aller zivilen Erwerbspersonen (sozialversicherungspflichtig und geringfügig Beschäftigte, Beamte, Selbstständige, mithelfende Familienangehörige, Arbeitslose)
3) Jahresdurchschnitt

4 Umwelt

4.1 Temperatur

Quelle: Niedersächsisches Ministerium für Umwelt und Klimaschutz / Wetterstation SROO, Salzgitter-Drütte

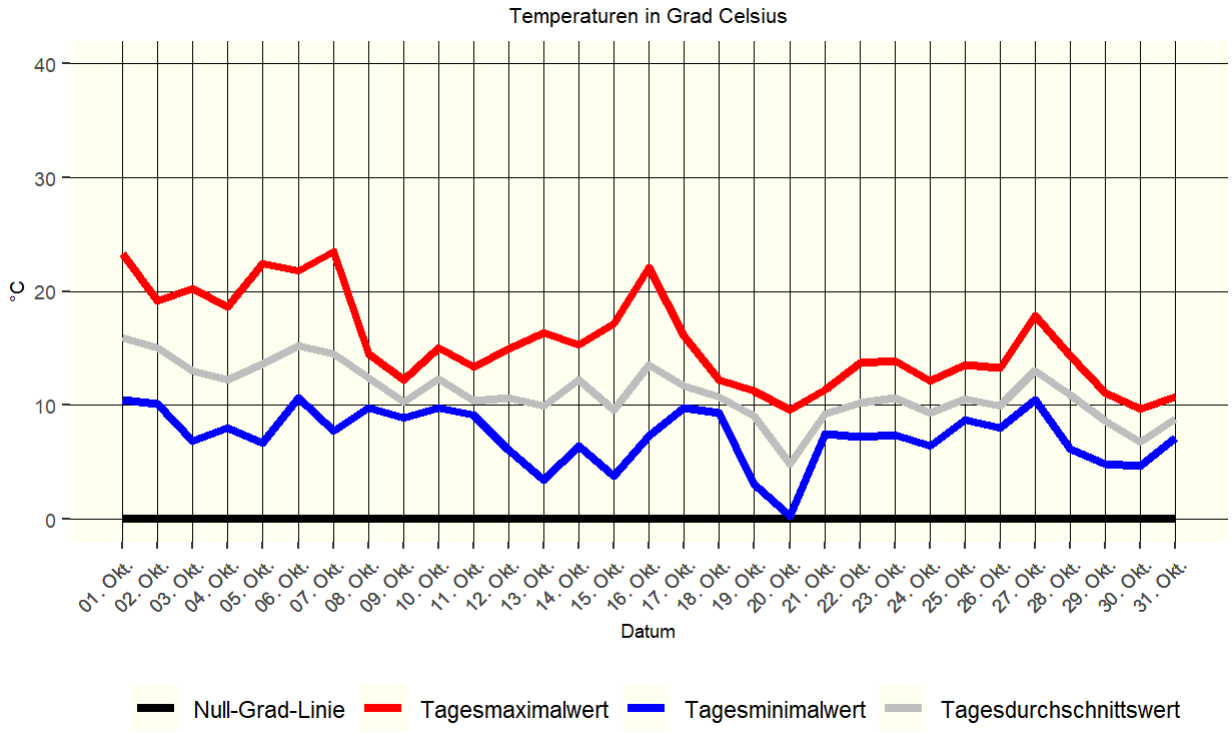

4.2 Niederschlag

Quelle: Niedersächsisches Ministerium für Umwelt und Klimaschutz / Wetterstation SROO, Salzgitter-Drütte

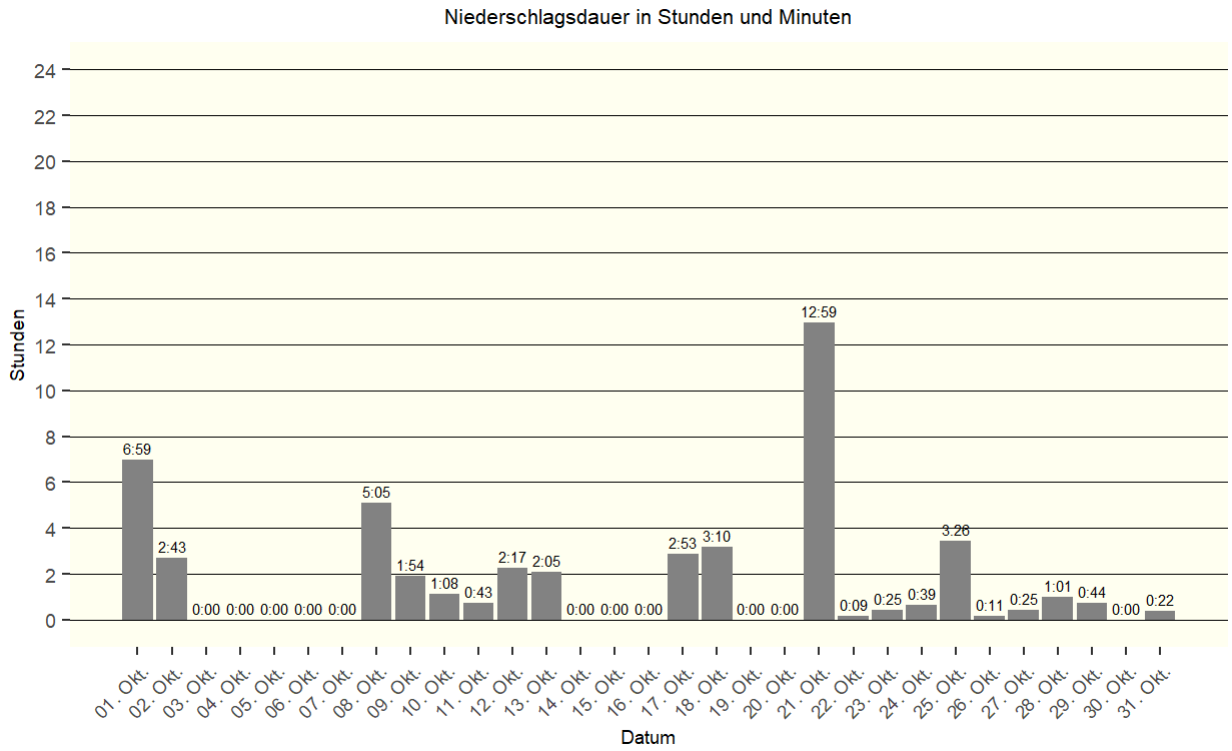

4.3 Windgeschwindigkeit

Quelle: Niedersächsisches Ministerium für Umwelt und Klimaschutz / Wetterstation SROO, Salzgitter-Drütte

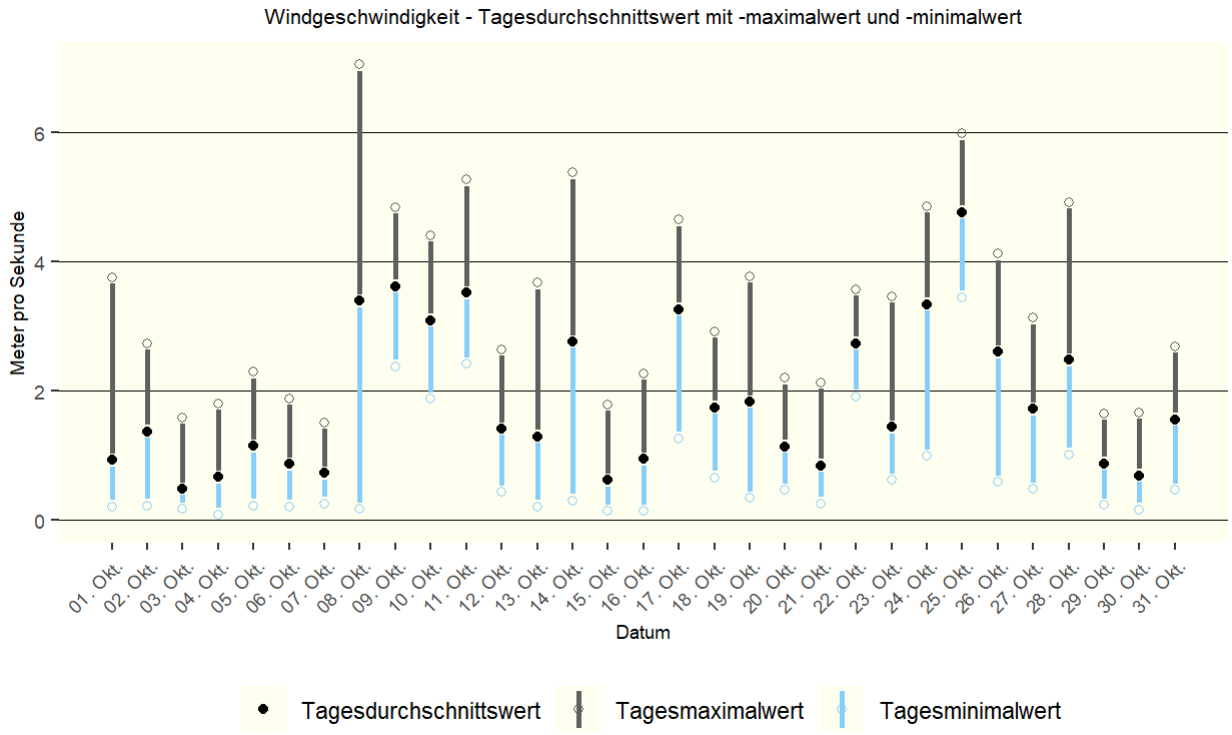

Windstärke	Bezeichnung	Windgeschwindigkeit in m/s	Wirkung an Land
0	still	0 bis 0,5	Rauch steigt senkrecht hoch
1	leiser Zug	0,6 bis 1,7	Windrichtung angezeigt durch Rauch
2	leichte Brise	1,8 bis 3,3	Wind im Gesicht spürbar
3	schwache Brise	3,4 bis 5,2	Wind bewegt dünne Zweige
4	kräftige Brise	5,3 bis 7,4	Wind bewegt Äste, hebt Staub und loses Papier
5	frische Brise	7,5 bis 9,8	kleine Laubbäume schwanken
6	starker Wind	9,9 bis 12,4	Starke Äste schwanken
7	steifer Wind	12,5 bis 15,2	fühlbare Hemmungen beim Gehen, Bäume schwanken
8	stürmischer Wind	17,2 bis 20,7	Zweige brechen von Bäumen
9	Sturm	20,8 bis 24,4	Äste brechen von Bäumen, kleine Schäden an Häusern
10	schwerer Sturm	24,5 bis 28,4	Wind bricht Bäume, große Schäden an Häusern
11	orkanartiger Sturm	28,5 bsi 32,6	Wind entwurzelt Bäume, verbreitet Sturmschäden
12	Orkan	ab 32,7	schwere Verwüstungen

Windenergieanlagen können im Bereich von Windgeschwindigkeiten ab 2,5 m/s bis maximal 25 m/s betrieben werden.

4.4 Feinstaub

Quelle: Niedersächsisches Ministerium für Umwelt und Klimaschutz / Wetterstation SROO, Salzgitter-Drütte

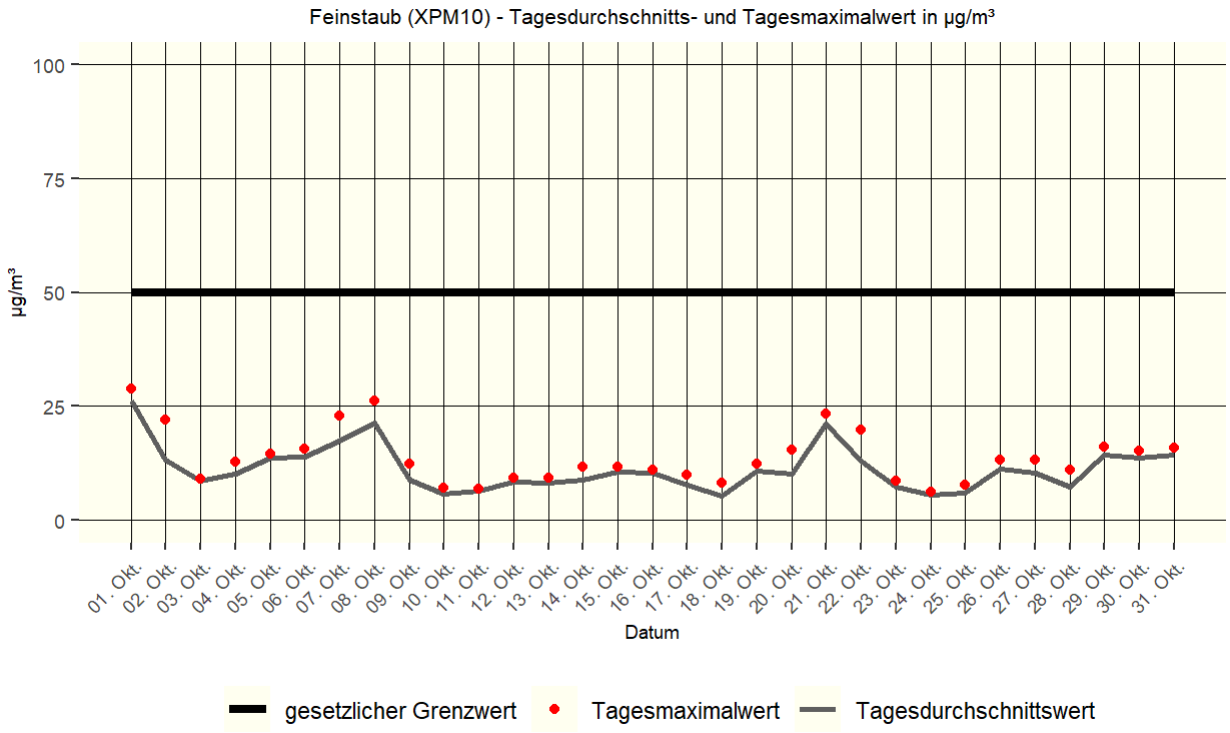

Unter Feinstaub versteht man allgemein die in der Atmosphäre verteilten festen Teilchen. Die in der Luft vorhandenen Staubpartikel weisen eine sehr breit gefächerte Korngrößenverteilung auf. Von kleinsten Teilchen, die nur aus wenigen Molekülen bestehen, bis hin zu Teilchen von über 100 µm Durchmesser. Unter der Messgröße PM10 (Particulate Matter < 10 µm) wird eine Feinstaubfraktion mit einem oberen Partikeldurchmesser bis zu 10 µm verstanden. Denn gerade lungengängige Partikel sind von besonderer gesundheitlicher Relevanz. Zum Schutz der menschlichen Gesundheit ist durch die 39. BImSchV der über den Tag gemittelte Wert für Feinstaub (PM_{10}) auf 50 µg/m^3 festgelegt. Dieser Wert darf nicht öfter als an 35 Tagen im Jahr überschritten werden.

4.5 Stickstoffdioxid (NO_2)

Quelle: Niedersächsisches Ministerium für Umwelt und Klimaschutz / Wetterstation SROO, Salzgitter-Drütte

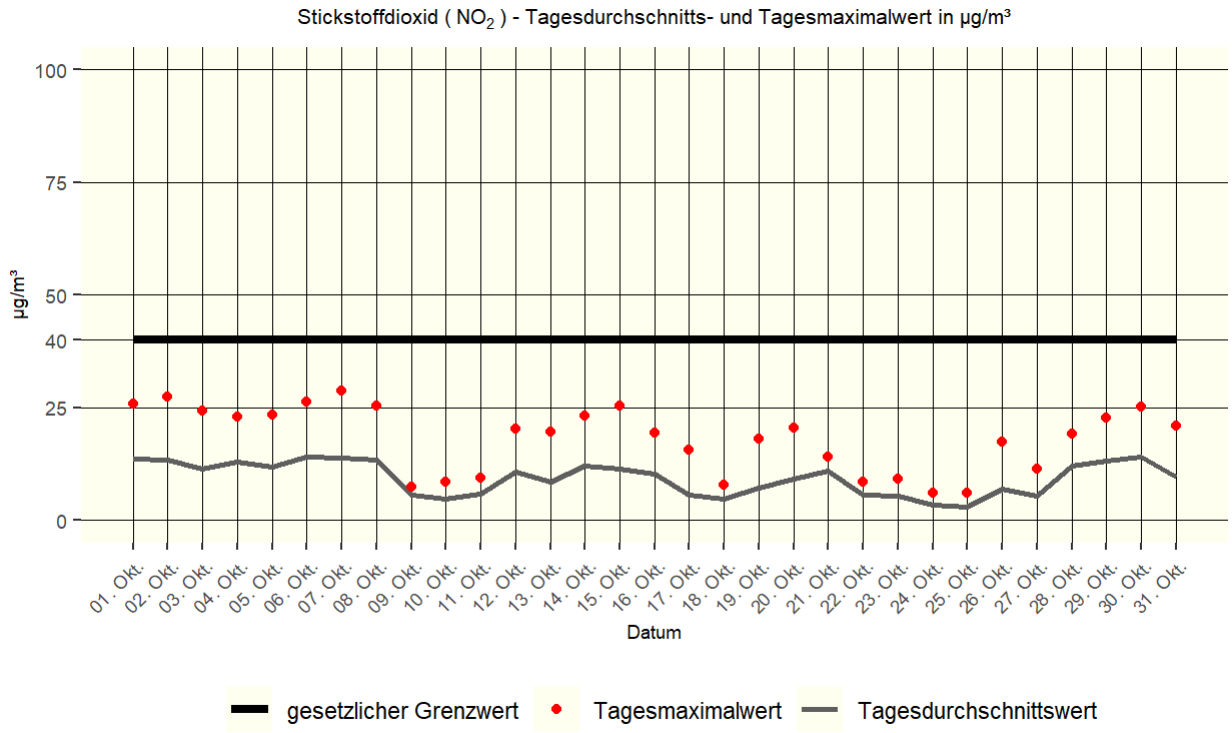

Die Stickstoffoxide sind von großer lufthygienischer Bedeutung. Stickstoffdioxid entsteht prinzipiell als Nebenprodukt bei Verbrennungsvorgängen durch die Oxidation von Luft (NO+O=NO2). Es ist ein braunrotes, süßlich riechendes Gas und stammt aus den Abgasen von Industrie, Gebäudeheizungen und Verkehr. NO_2 reagiert mit Wasser zu Salpetersäure. Zum Schutz der menschlichen Gesundheit ist durch die 39. BImSchV der über das Jahr gemittelte Wert für Stickstoffdioxid (NO_2) auf 40 µg/m^3 festgelegt.

4.6 Schwefeldioxid (SO_2)

Quelle: Niedersächsisches Ministerium für Umwelt und Klimaschutz / Wetterstation SROO, Salzgitter-Drütte

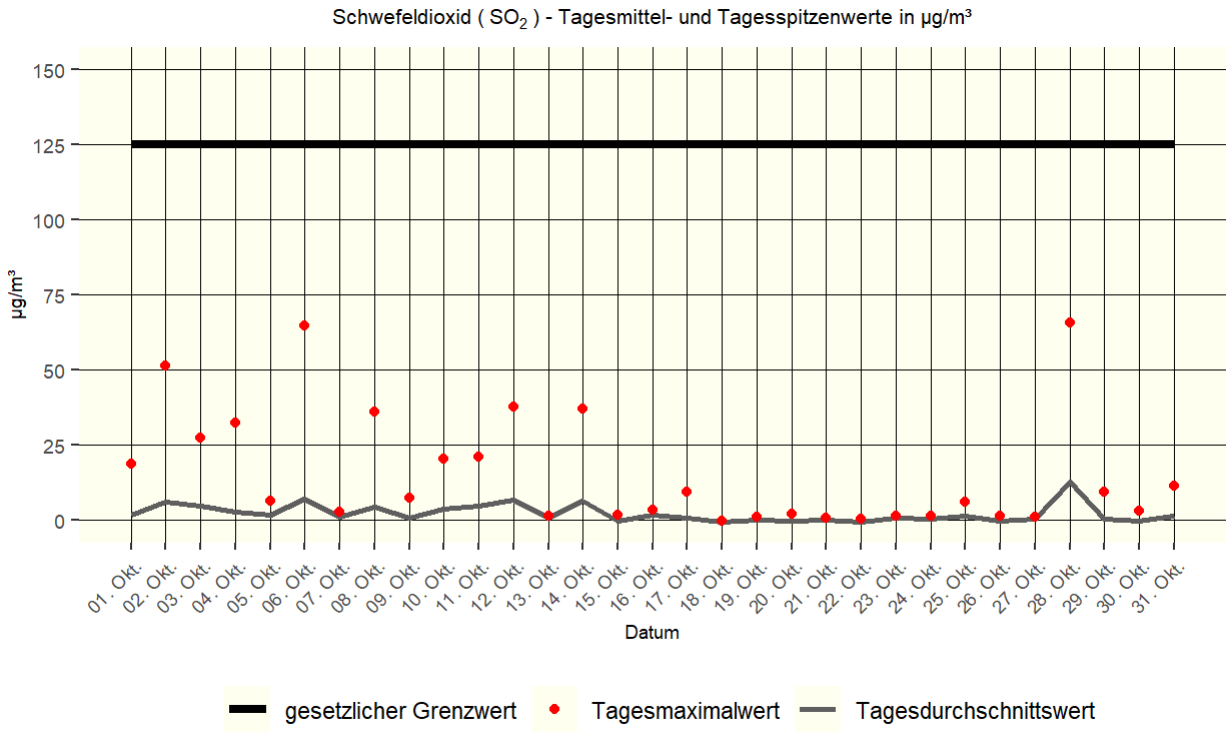

Schwefeldioxid (SO_2) ist ein farbloses Gas, das zwei- bis dreimal schwerer ist als Luft. Es weist einen stechenden Geruch auf, der ab einer Konzentration von ca. 1,3 mg/m^3 wahrgenommen wird. Schwefeldioxid wird bei einer Verbrennung von Kohle und Heizöl sowie anderer schwefelhaltiger Brennstoffe gebildet. Feuerungsanlagen im Bereich der Industrie und der Gebäudeheizung sowie dem Kraftfahrzeugverkehr (Dieselmotoren) sind die wesentlichen Quellen für die SO_2-Belastung der Atmosphäre. Zum Schutz der menschlichen Gesundheit ist durch die 39. BImSchV der über den Tag gemittelte Wert für Schwefeldioxid (SO_2) auf 125 µg/m^3 festgelegt. Dieser Wert darf nicht öfter als an 3 Tagen im Jahr überschritten werden.